
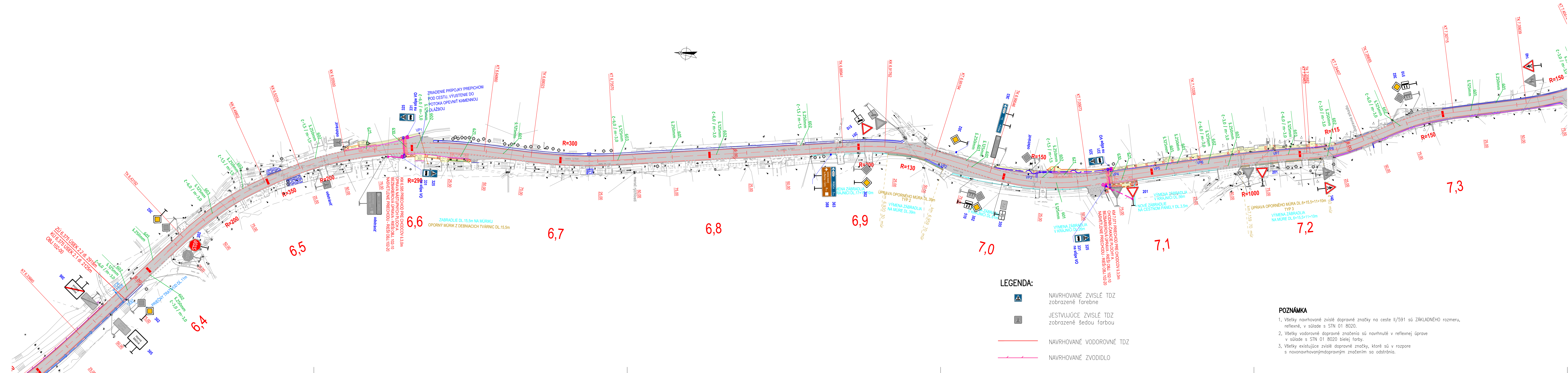


SÚRADNICOVÝ SYSTÉM : S-JTSK, realizácia JTSK
VÝSKOVÝ SYSTÉM : BpV


OBJEDNÁVATEL: Banskobystrický samosprávny kraj Banská Bystrica Námestie SNP č. 23 974 01 Banská Bystrica	
---	---

ISPO	OBJ. ČÍSLO: 100
-------------	---

- POZNÁMKA**
- Všetky navrhované zvislé dopravné značky na ceste II/591 sú ZÁKLADNÉHO rozmeru, reflexné, v súlade s STN 01 8020.
 - Všetky vodorovné dopravné značenia sú navrhnuté v reflexnej úprave v súlade s STN 01 8020 bielej farby.
 - Všetky existujúce zvislé dopravné značky, ktoré sú v rozpore s novonavrhovaným dopravným značením sa odstránia.



SÚRADNICOVÝ SYSTÉM : S-JTSK, realizácia JTSK
VÝSKOVÝ SYSTÉM : BpV

OBJEDNÁVATEL: Banskobystrický samosprávny kraj Banská Bystrica Námestie SNP č. 23 974 01 Banská Bystrica	
---	---

ISPO	GOŠ. C. 1000	ZOOP. PROJEKTANT: ING. S. KRISTOF	HL. PROJEKTANT: ING. M. DOBRÁVSKÝ
	inžinierske stavby Slovenská 86, 980 01 Prešov Tel.: 051 776 636 95, 74 636 99	VYPRACOVÁV: ING. M. PETRA	KONTROLOVAL: ING. J. VITKO
OBJEDNÁVATEL: Banskobystrický samosprávny kraj			
KRAJ: BANSKOBYSŤRICKÝ			
KAT. ÚZEMIE: BANSKÁ BYSTRICA, HORNÁ MČNÁ, DOLNÁ MČNÁ, ČERNÁ BEČOV, SEBEDŇ			
Rekonštrukcia cesty a mostov			
II/591 Banská Bystrica - c. okr. BB/ZV - Zvolenská Slatina			
I. etapa			
Dopravné značenie celej stavby			
ČASŤ:	2,5		
PRÍLOHA:	Trvalé dopravné značenie v km 6,375- 7,350		

- POZNÁMKA**
- Všetky navrhované zvislé dopravné značky na ceste II/591 sú ZÁKLADNÉHO rozmeru, reflexné, v súlade s STN 01 8020.
 - Všetky vodorovné dopravné značenia sú navrhnuté v reflexnej úprave v súlade s STN 01 8020 bielej farby.
 - Všetky existujúce zvislé dopravné značky, ktoré sú v rozpore s novonavrhovaným dopravným značením sa odstránia.